

Recomendaciones

No encienda fuego fuera de lugares habilitados; cuidado con las colillas.
 No abandone basura en el recorrido.
 Respete las fuentes y cursos de agua.
 Respete la flora y fauna. Los perros deben ir atados.
 Procure no utilizar vehículos a motor.
 Mantenga cerradas verjas, puertas, trancas, portillas, etc.
 No pise los sembrados, respete al ganado y los aperos agrícolas.
 Respete los caminos y la señalización, no tome atajos.
 No acampe por libre.
 Adecúe el calzado y la ropa al itinerario y meteorología prevista.
 Infórmese bien sobre el recorrido.
 Informe a alguien sobre su itinerario.
 De ser necesario, lleve agua y alimentos.
 Respete al máximo los yacimientos arqueológicos y el resto del patrimonio histórico-artístico.
 Emergencias 112.

Ruta del Champolayo: dificultad baja

Descarga el track en www.parquehistorico.org

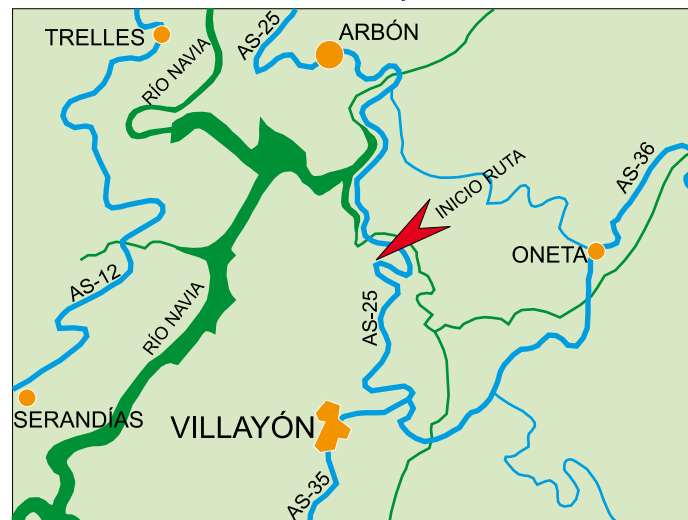


Balcón sobre el embalse

Cómo llegar: A medio camino entre La Zureira y La Folgueirosa, sobre la AS-25, está el inicio de la ruta que, bordeando el embalse de Arbón, alcanza el pico de Villayón.

Inicio N43 27.857 W6 42.035

Final N43 27.344 W6 42.334



Cartografía: Intermapa. Diseño: FORMA. Imprime: EUJOA. Dep. legal: As-6.055/2010



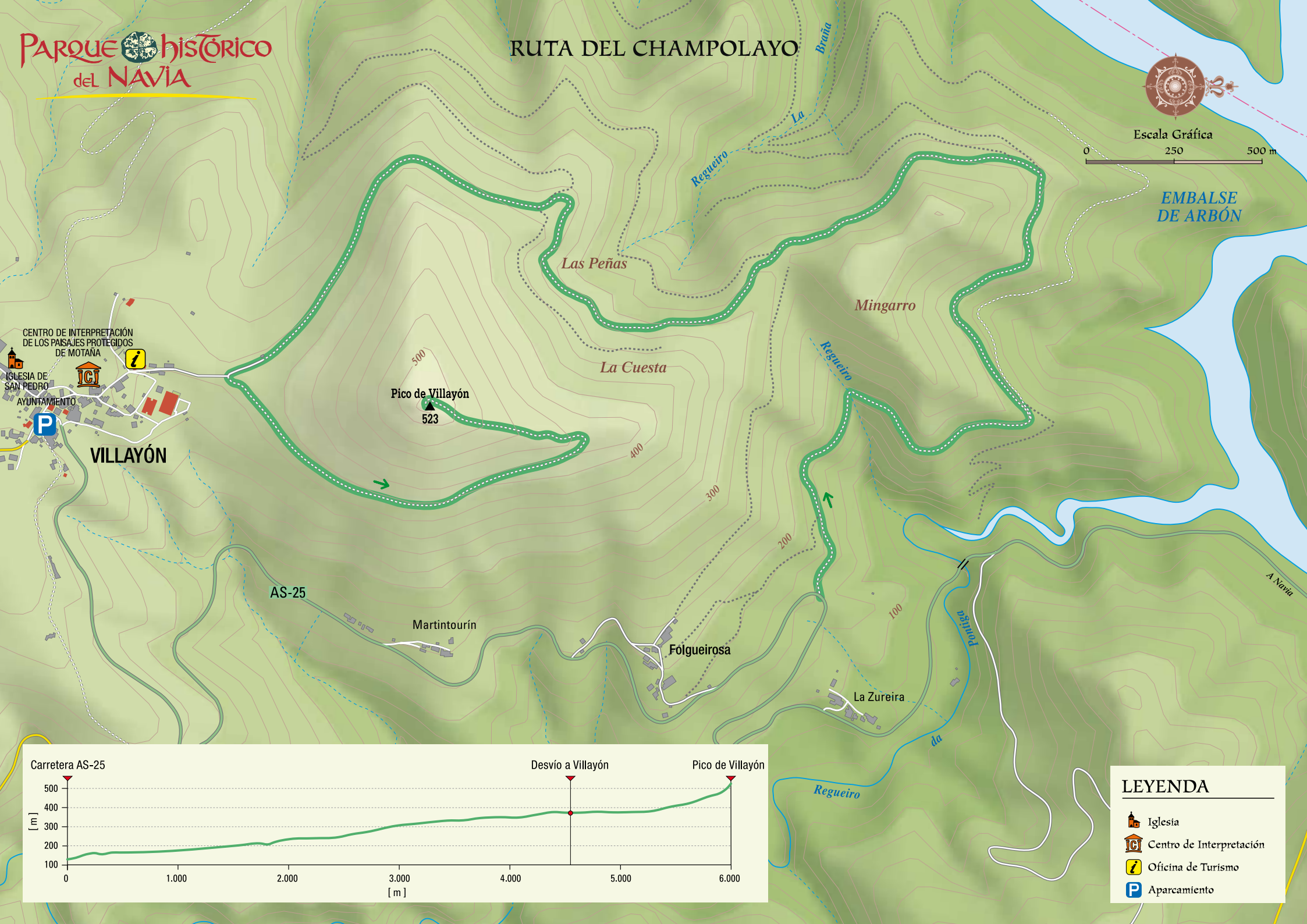
Ruta del Champolayo (Villayón)

RUTA DEL CHAMPOLAYO



Escala Gráfica
0 250 500 m

EMBALSE DE ARBÓN



CENTRO DE INTERPRETACIÓN DE LOS PAISAJES PROTEGIDOS DE MOTANA
IGLESIA DE SAN PEDRO
AYUNTAMIENTO
VILLAYÓN

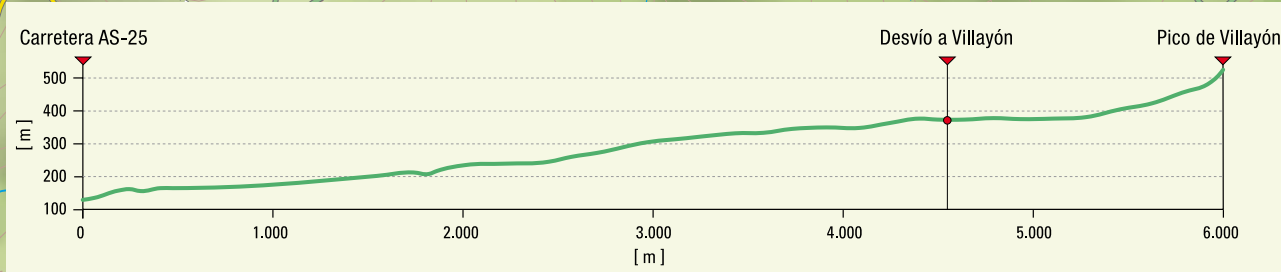
Pico de Villayón
523

AS-25

Martintourín

Folgueirosa

La Zureira



LEYENDA

- Iglesia
- Centro de Interpretación
- Oficina de Turismo
- Aparcamiento