

Recomendaciones

- No encienda fuego fuera de lugares habilitados; cuidado con las colillas.
- No abandone basura en el recorrido.
- Respete las fuentes y cursos de agua.
- Respete la flora y fauna. Los perros deben ir atados.
- Procure no utilizar vehículos a motor.
- Mantenga cerradas verjas, puertas, trancas, portillas, etc.
- No pise los sembrados, respete al ganado y los aperos agrícolas.
- Respete los caminos y la señalización, no tome atajos.
- No acampe por libre.
- Adecúe el calzado y la ropa al itinerario y meteorología prevista.
- Infórmese bien sobre el recorrido.
- Informe a alguien sobre su itinerario.
- De ser necesario, lleve agua y alimentos.
- Respete al máximo los yacimientos arqueológicos y el resto del patrimonio histórico-artístico.
- Emergencias 112.

Dolmen Entrerríos/Barandón: dificultad baja

Descarga el track en www.parquehistorico.org

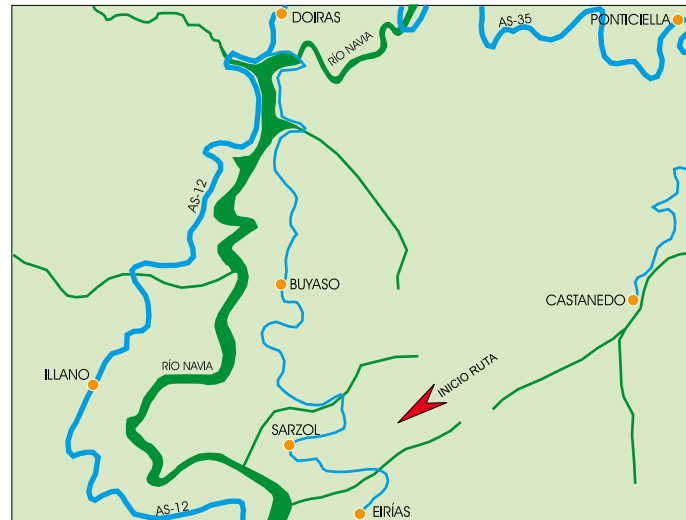


Brañas, pastos y montañas

Cómo llegar: Cerca del pueblo de Navedo, junto a la Capilla y Área Recreativa de San Roque, da comienzo la ruta que, tras una hermosa ascensión por las sierras de Illano, conduce al Dolmen de Entrerríos.

Inicio N43 19.832 W6 47.902

Final N43 19.455 W6 46.016



Cartografía: Intemapa. Diseño: FORMA. Imprime: EUJOA. Dep. legal: As-6.057/2010



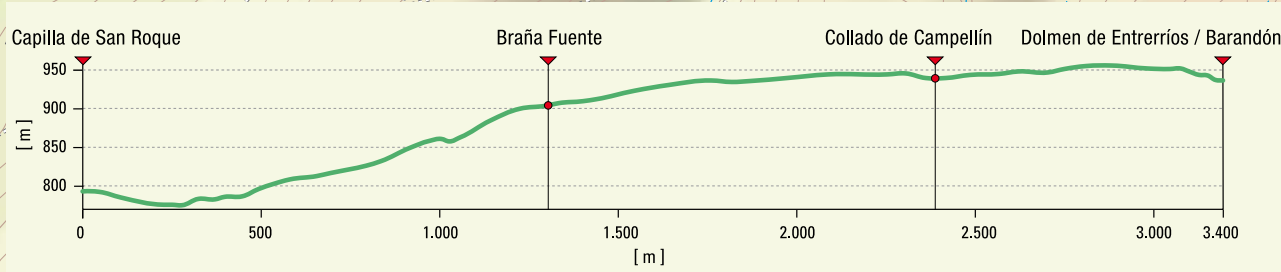
Ruta del Dolmen de Entrerríos / Barandón (Illano)







Escala Gráfica

0 250 500 m



LEYENDA

-  Capilla
-  Dolmen
-  Área Recreativa