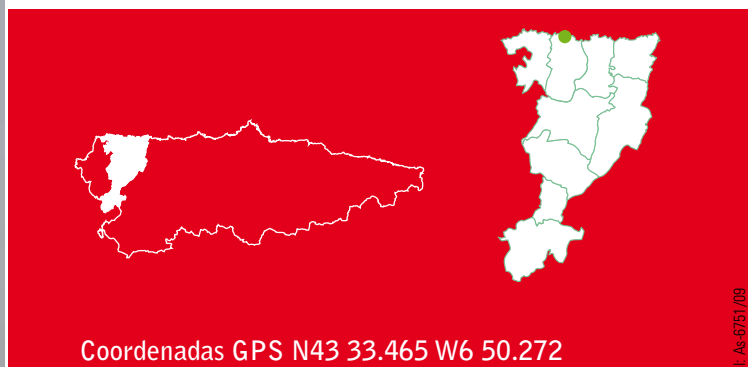


Viavélez



Coordenadas GPS N43 33.465 W6 50.272

Teléfonos

El Franco

Ayuntamiento de El Franco: 985 47 86 01 / Fax.: 985 47 87 31

Oficina de Información y Turismo: 985 63 72 33

Centro de Salud: 985 47 82 68

Farmacias: Joaquín Martínez Fernández: 985 63 74 05

Lda. M^a José García: 985 47 80 22

Guardia Civil: 985 63 70 70

Policía Local: 985 47 86 01

Parada de Taxi: 985 63 70 33

As Covas da Andía: 619 368 169

www.parquehistorico.org

Cartografía: Intermapa. Diseño: FOFIMA. Imprime: EUJDA. Dep. Legal: As-6751/09

FUNDACIÓN
PARQUE HISTÓRICO
del NAVIA






PARQUE HISTÓRICO
del NAVIA

EL HOMBRE EN LA NATURALEZA
M E N I N N A T U R E

EL PORTO/ VIAVÉLEZ

LEYENDA

-  Mirador
-  Cueva
-  Ruta Peatonal (Gran Recorrido)



A Talaya

GR. E-9

GR. E-9

Puerto de Viavélez

San Francisco

Almacén de Pescadores

Antiguas Escuelas de Niñas

Cueva

Casa Natal Corín Tellado

Cuartel de la Guardia Civil

Escuela de Música

Antiguo Astillero

Cofradía de Pescadores Santo Ángel de La Guarda


Capilla del Santo Ángel de la Guarda

A Torrentía

Lavadero

Palacio Jardón

PARQUE HISTÓRICO
del NAVIA



Escala Gráfica

0 50 100 m