

## Recomendaciones

- No encienda fuego fuera de lugares habilitados; cuidado con las colillas.
- No abandone basura en el recorrido.
- Respete las fuentes y cursos de agua.
- Respete la flora y fauna. Los perros deben ir atados.
- Procure no utilizar vehículos a motor.
- Mantenga cerradas verjas, puertas, trancas, portillas, etc.
- No pise los sembrados, respete al ganado y los aperos agrícolas.
- Respete los caminos y la señalización, no tome atajos.
- No acampe por libre.
- Adecúe el calzado y la ropa al itinerario y meteorología prevista.
- Infórmese bien sobre el recorrido.
- Informe a alguien sobre su itinerario.
- De ser necesario, lleve agua y alimentos.
- Respete al máximo los yacimientos arqueológicos y el resto del patrimonio histórico-artístico.
- Emergencias 112.

**Dolmen Barandón/Enterríos: dificultad media**

**Descarga el track en [www.parquehistorico.org](http://www.parquehistorico.org)**

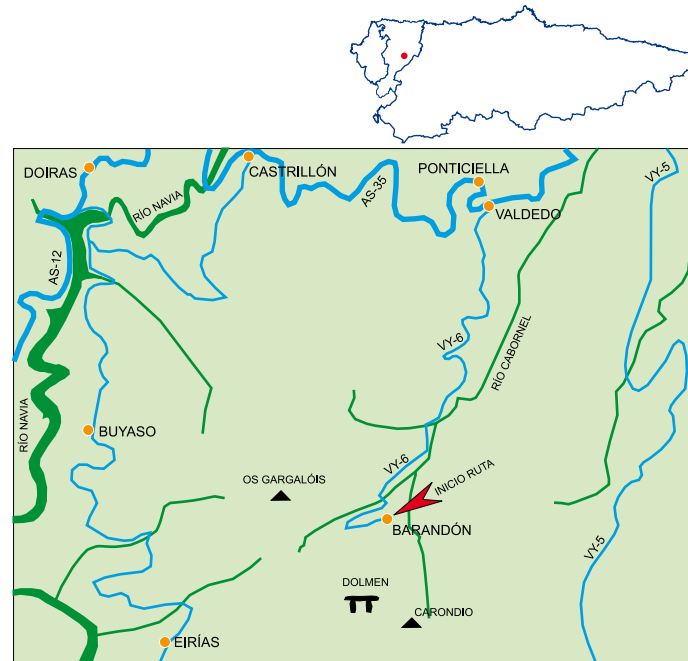


## Paseo entre carbayos

**Cómo llegar:** La ruta se inicia al lado de la capilla de Barandón. Desde allí se alcanza el Dolmen tras una constante ascensión entre brezales y robledales.

Inicio N43 20.414 W6 45.301

Final N43 19.455 W6 46.016

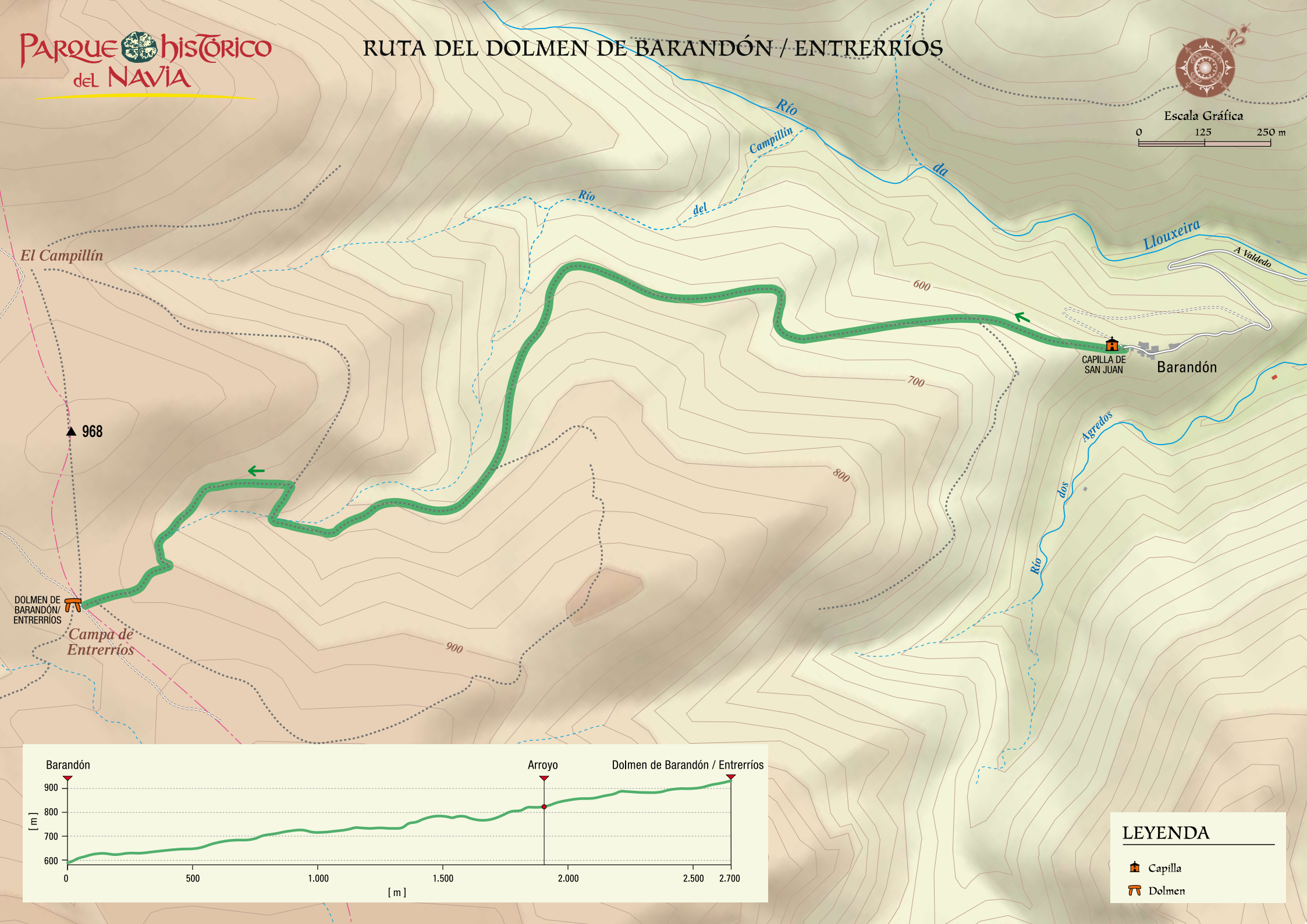


Cartografía: Intemapa. Diseño: FORMA. Imprime: EUJOA. Dep. legal: As-6.056/2010



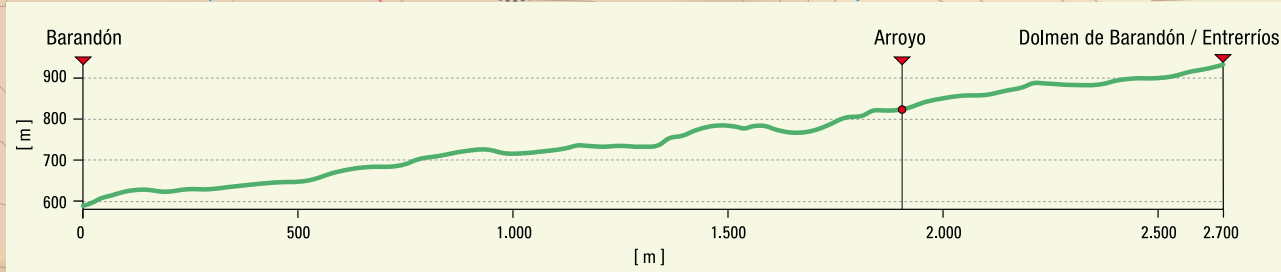
# Ruta del Dolmen de Barandón / Enterríos (Villayón)





DOLMEN DE BARANDÓN/ENTERRÍOS

CAPILLA DE SAN JUAN  
Barandón



**LEYENDA**

- Capilla
- Dolmen