

Recomendaciones

- No encienda fuego fuera de lugares habilitados; cuidado con las colillas.
- No abandone basura en el recorrido.
- Respete las fuentes y cursos de agua.
- Respete la flora y fauna. Los perros deben ir atados.
- Procure no utilizar vehículos a motor.
- Mantenga cerradas verjas, puertas, trancas, portillas, etc.
- No pise los sembrados, respete al ganado y los aperos agrícolas.
- Respete los caminos y la señalización, no tome atajos.
- No acampe por libre.
- Adecúe el calzado y la ropa al itinerario y meteorología prevista.
- Infórmese bien sobre el recorrido.
- Informe a alguien sobre su itinerario.
- De ser necesario, lleve agua y alimentos.
- Respete al máximo los yacimientos arqueológicos y el resto del patrimonio histórico-artístico.
- Emergencias 112.

Ruta de Penouta: dificultad baja

Descarga el track en www.parquehistorico.org

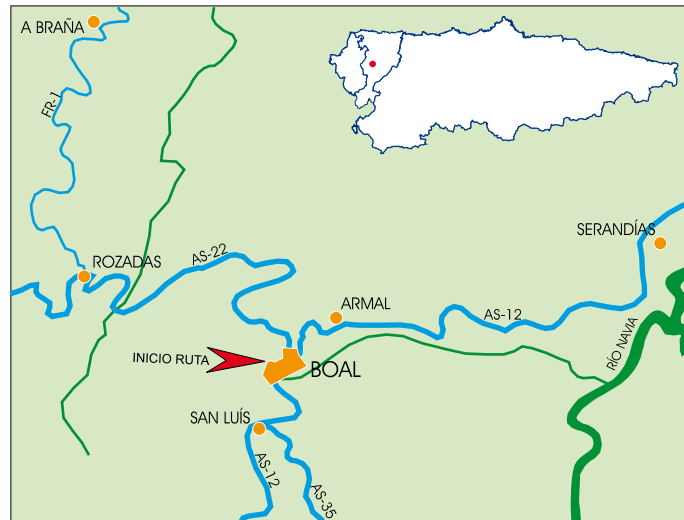


Mil panorámicas

Cómo llegar: La villa de Boal es el punto de inicio de una ruta que, tras discurrir por los altos de Penouta y San Isidro, desciende hasta el río de Pendia antes de regresar al origen.

Inicio N43 25.739 W6 49.136

Final N43 25.833 W6 48.921



Cartografía: Intemap. Diseño: FORMA. Imprime: EUJOA. Dep. legal: As- 6.060/2010



Ruta de Penouta (Boal)

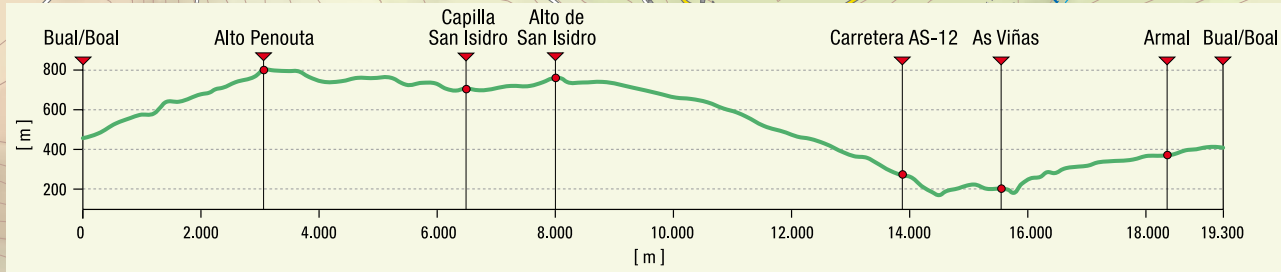
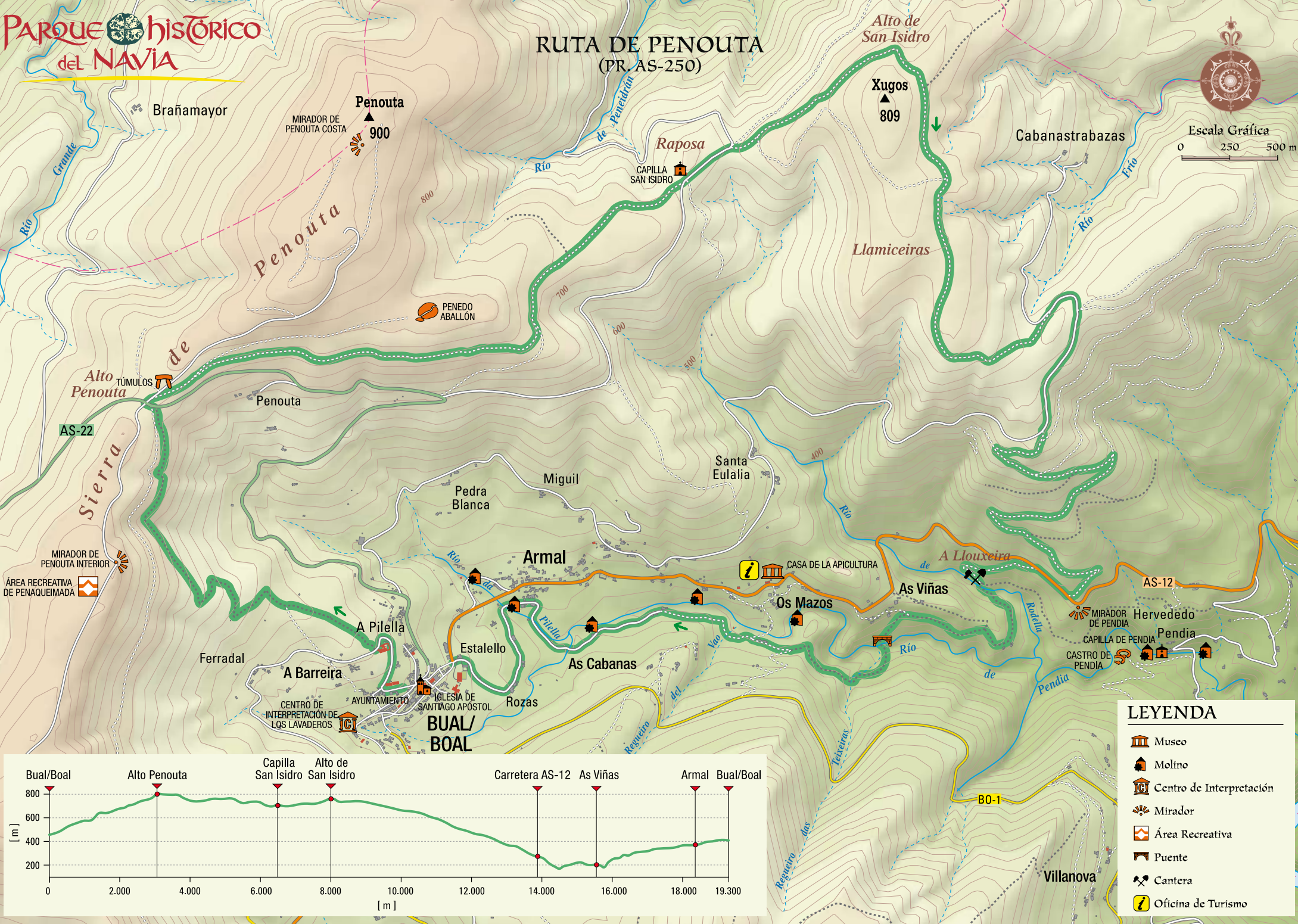
PR. AS-250



ruta de PENOUTA (PR. AS-250)



Escala Gráfica
0 250 500 m



LEYENDA

- Museo
- Molino
- Centro de Interpretación
- Mirador
- Área Recreativa
- Puente
- Cantera
- Oficina de Turismo