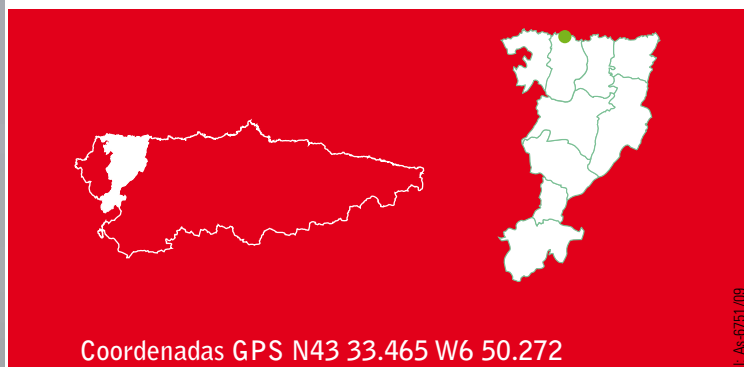


Viavélez



Coordenadas GPS N43 33.465 W6 50.272

**Teléfonos**

**El Franco**

Ayuntamiento de El Franco: 985 47 86 01 / Fax.: 985 47 87 31

Oficina de Información y Turismo: 985 63 72 33

Centro de Salud: 985 47 82 68

Farmacias: Joaquín Martínez Fernández: 985 63 74 05

Lda. M<sup>a</sup> José García: 985 47 80 22

Guardia Civil: 985 63 70 70

Policía Local: 985 47 86 01

Parada de Taxi: 985 63 70 33

As Covas da Andía: 619 368 169

[www.parquehistorico.org](http://www.parquehistorico.org)

Cartografía: Intermapa. Diseño: FOFIMA. Imprime: EUJDA. Dep. Legal: As-6751/09

FUNDACIÓN  
**PARQUE HISTÓRICO**  
del NAVIA

  
GOBIERNO DEL  
PRINCIPADO DE ASTURIAS




  
**Asturias**  
paraiso natural

**PARQUE HISTÓRICO**  
del NAVIA

EL HOMBRE EN LA NATURALEZA  
M E N I N N A T U R E

# EL PORTO/ VIAVÉLEZ

## LEYENDA

-  Mirador
-  Cueva
-  Ruta Peatonal (Gran Recorrido)



A Talaya

GR. E-9

Paseo de la

Costa

Almacén de Pescadores

Antiguas Escuelas de Niñas

San Francisco

Puerto de Viavélez

Casa Natal Corín Teñado

Cuartel de la Guardia Civil

Escuela de Música

A Torrentía

Antiguo Astillero

Cofradía de Pescadores Santo Ángel de la Guarda


Capilla del Santo Ángel de la Guarda

Capilla


Lavadero

Palacio Jardón

PARQUE HISTÓRICO del NAVIA



Escala Gráfica



royo

FR-3

FR-4